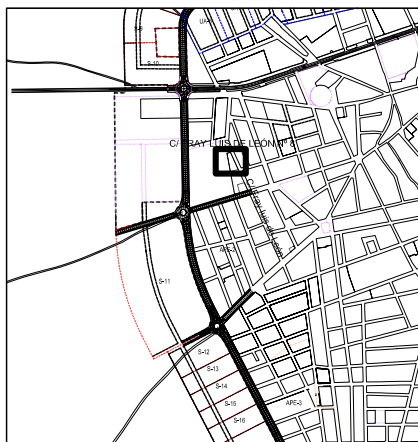


CATÁLOGO DE SUELO RESIDENCIAL PÚBLICO.- BIENES INMUEBLES URBANOS

FICHA DE SUELO RESIDENCIAL PÚBLICO

C/ FRAY LUIS DE LEÓN N° 8

PEDRO MUÑOZ

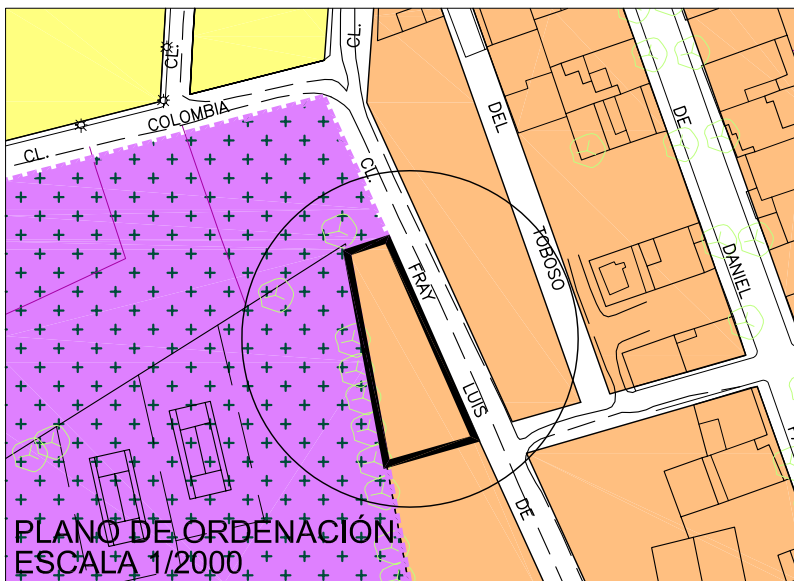


LEYENDA PLANO DE ORDENACIÓN USOS

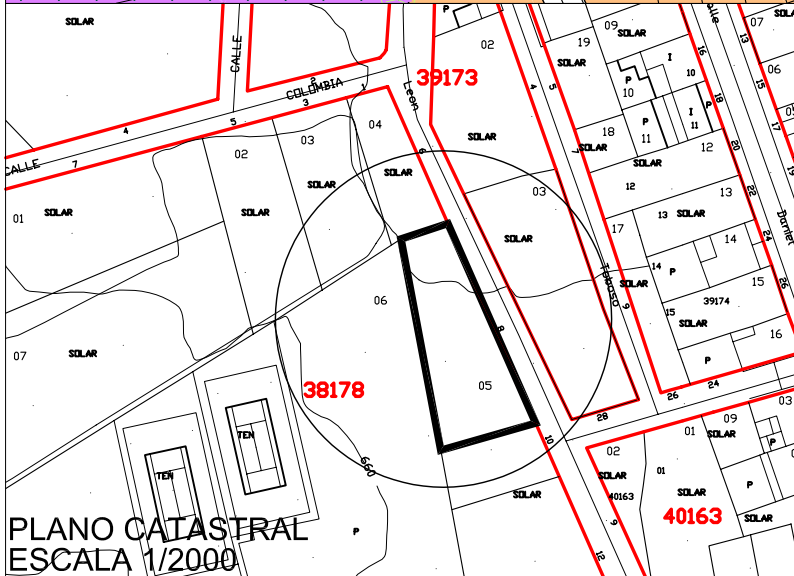
- RESIDENCIAL INTENSIVO
- RESIDENCIAL EXTENSIVO
- RESIDENCIAL CON INDUSTRIA TOLERADA
- SERVICIOS DE INTERES PÚBLICO Y SOCIAL
- INDUSTRIAL
- ZONAS VERDES (ÁREAS LIBRES)
- ZONAS DEPORTIVAS

LÍMITES, VIARIOS Y S.G

- LÍMITE DE SECTORES EN SUELO URBANIZABLE
- LÍMITE DE SISTEMA GENERAL PROPUESTO
- LÍMITE DE SUELO URBANO
- LÍMITE DE UNIDAD DE ACTUACIÓN EN SUELO URBANO
- ÁMBITO DE PROTECCIÓN ARQUEOLÓGICA A-III-LAGUNA DEL PUEBLO
- ++ SISTEMAS GENERALES
- RED VIARIA EXISTENTE
- RED VIARIA PROPUESTA



PLANO DE ORDENACIÓN:
ESCALA 1/2000



PLANO CATASTRAL
ESCALA 1/2000

CATÁLOGO DE SUELO RESIDENCIAL PÚBLICO.RELACIÓN DE FINCAS.-DATOS DEL INMUEBLE

<p>-REFERENCIA CATASTRAL:</p> <p>-SITUACIÓN:</p> <p>-LINDEROS:</p> <p>-SUPERFICIE:</p> <p>-TITULAR:</p> <p>-CLASIFICACIÓN DEL SUELO:</p> <p>-USO GLOBAL MAYORITARIO</p> <p>-USOS COMPATIBLES:</p> <p>-EDIFICABILIDAD/APROVECHAMIENTO URBANÍSTICO:</p> <p>-SERVICIOS URBANOS:</p> <p>-VALOR SUELO:</p> <p>-VALOR CONSTRUCCIÓN:</p> <p>-VALOR CATASTRAL:</p> <p>-AÑO VALOR:</p>	<p>3817805WJ0631N0001IR</p> <p>C/ FRAY LUIS DE LEÓN N° 8</p> <p>Norte: Finca c/ Fray Luis de León n° 6</p> <p>Sur: Finca c/ Fray Luis de León (Alcolea Guerrero, Margarita)</p> <p>Este: C/ Fray Luis de León</p> <p>Oeste: Finca c/ Montecillo n° 104 (Estado M. Educación y Ciencia)</p> <p>912 m2</p> <p>Ayuntamiento de Pedro Muñoz</p> <p>NIF/CIF: P1306100G</p> <p>Plaza de España (Pedro Muñoz)</p> <p>Urbano Consolidado</p> <p>Residencial Intensivo</p> <p>Dotacional o terciario, áreas libres, industria 1ª categoría</p> <p>La resultante de aplicar condiciones para la ZOU-Residencial Intensiva.</p> <p>Urbanización completa.</p> <p>25.405,03 Euros</p> <p>0,00 Euros</p> <p>25.405,03 Euros</p> <p>2005</p>
---	--