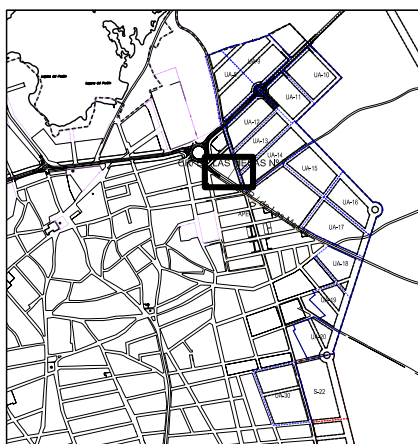


CATÁLOGO DE SUELO RESIDENCIAL PÚBLICO.- BIENES INMUEBLES URBANOS

FICHA DE SUELO RESIDENCIAL PÚBLICO

CR/ DE LAS MESAS Nº 7

PEDRO MUÑOZ

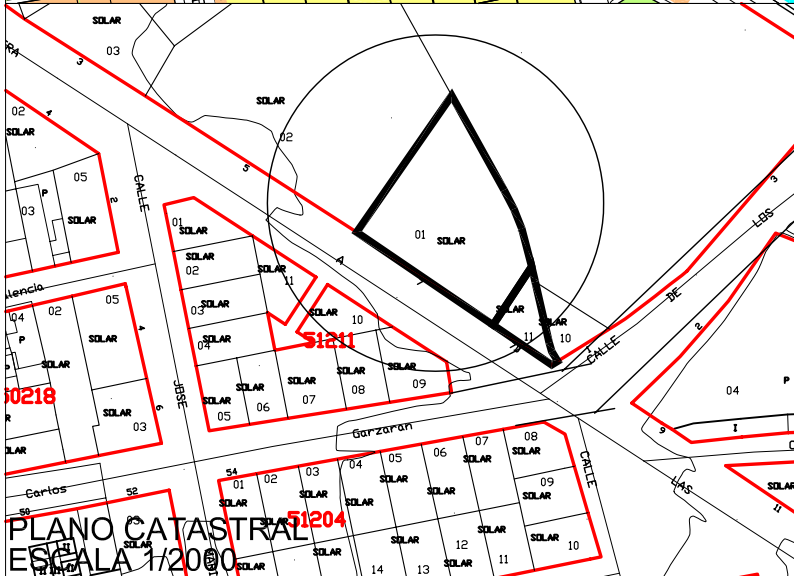
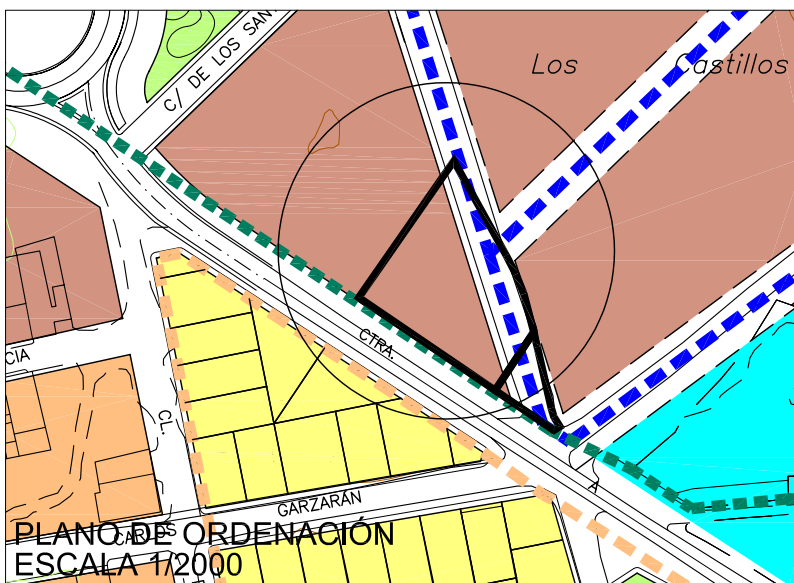


LEYENDA PLANO DE ORDENACIÓN USOS

- RESIDENCIAL INTENSIVO
- RESIDENCIAL EXTENSIVO
- RESIDENCIAL CON INDUSTRIA TOLERADA
- SERVICIOS DE INTERES PÚBLICO Y SOCIAL
- INDUSTRIAL
- ZONAS VERDES (ÁREAS LIBRES)
- ZONAS DEPORTIVAS

LÍMITES, VIARIOS Y S.G

- LÍMITE DE SECTORES EN SUELO URBANIZABLE
- LÍMITE DE SISTEMA GENERAL PROPUESTO
- LÍMITE DE SUELO URBANO
- LÍMITE DE UNIDAD DE ACTUACIÓN EN SUELO URBANO
- ÁMBITO DE PROTECCIÓN ARQUEOLÓGICA A-III-LAGUNA DEL PUEBLO
- SISTEMAS GENERALES
- RED VIARIA EXISTENTE
- RED VIARIA PROPUESTA



CATÁLOGO DE SUELO RESIDENCIAL PÚBLICO.RELACIÓN DE FINCAS.-DATOS DEL INMUEBLE

-REFERENCIA CATASTRAL: 5122801WJ0652S0001DF
 -SITUACIÓN: CR/DE LAS MESAS Nº 7
 -LINDEROS: Nordeste: finca Av. Constitución nº7 (Del Olmo Exojo, Gregorio) y finca cr/ de Las Mesas nº 7D (Ayuntamiento de Pedro Muñoz)
 Sur: cr./ de Las Mesas
 Oeste: finca cr/ de las Mesas nº 5 (Manzanares Salido, Mª Ángeles)
 -SUPERFICIE: 1.326 m2
 -TITULAR: Ayuntamiento de Pedro Muñoz
 NIF/CIF: P1306100G
 Plaza de España (Pedro Muñoz)
 -CLASIFICACIÓN DEL SUELO: Urbano consolidado/Urbano no consolidado: UA-13 y UA-14
 -USO GLOBAL MAYORITARIO: Residencial Con Industria Tolerada/Residencial Extensivo
 -USOS COMPATIBLES: Dotacional o terciario, áreas libres, industria 1ª y 2ª categoría
 -EDIFICABILIDAD/APROVECHAMIENTO URBANÍSTICO: En UA-13 y 14: la resultante del P.A.U.; En suelo urbano consolidado: La resultante de condiciones ZOU-Residencial con Industria Tolerada
 -SERVICIOS URBANOS: Urbanización completa/ Parte sin desarrollar
 -VALOR SUELO: 3.729,69 Euros
 -VALOR CONSTRUCCIÓN: 0,00 Euros
 -VALOR CATASTRAL: 3.729,69 Euros
 -AÑO VALOR: 2005