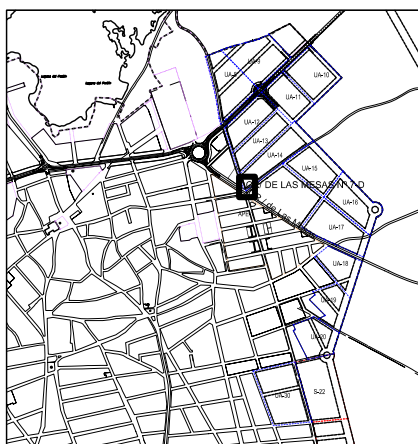


CATÁLOGO DE SUELO RESIDENCIAL PÚBLICO.- BIENES INMUEBLES URBANOS

FICHA DE SUELO RESIDENCIAL PÚBLICO

CR/ DE LAS MESAS Nº 7D

PEDRO MUÑOZ

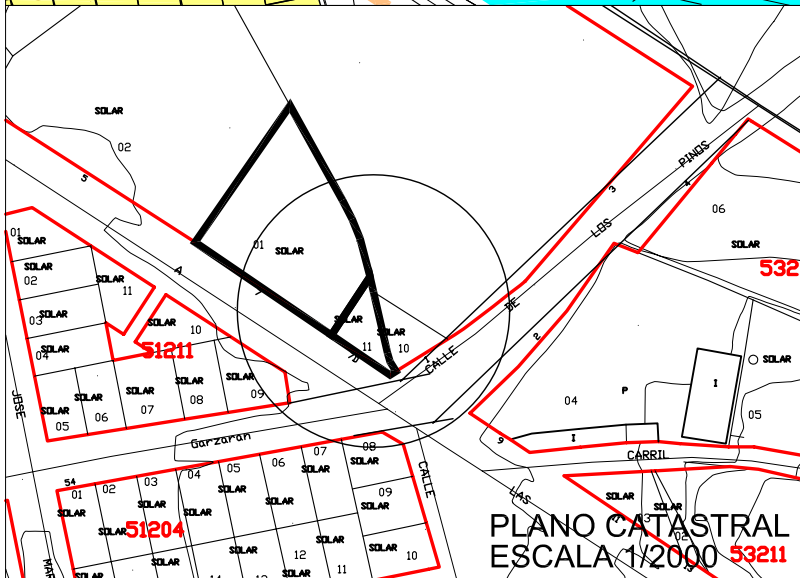
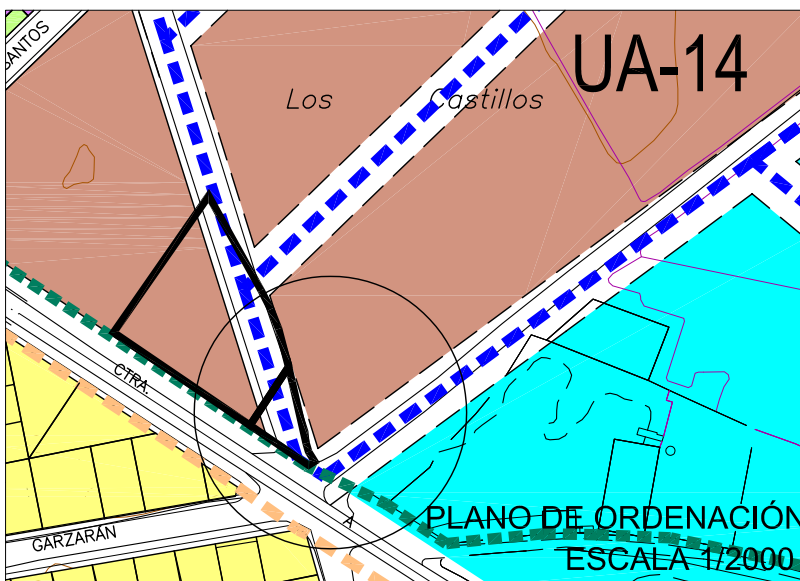


LEYENDA PLANO DE ORDENACIÓN USOS

- RESIDENCIAL INTENSIVO
- RESIDENCIAL EXTENSIVO
- RESIDENCIAL CON INDUSTRIA TOLERADA
- SERVICIOS DE INTERES PÚBLICO Y SOCIAL
- INDUSTRIAL
- ZONAS VERDES (AREAS LIBRES)
- ZONAS DEPORTIVAS

LÍMITES, VIARIOS Y S.G

- LÍMITE DE SECTORES EN SUELO URBANIZABLE
- LÍMITE DE SISTEMA GENERAL PROPUESTO
- LÍMITE DE SUELO URBANO
- LÍMITE DE UNIDAD DE ACTUACIÓN EN SUELO URBANO
- ÁMBITO DE PROTECCIÓN ARQUEOLÓGICA A-III-LAGUNA DEL PUEBLO
- + SISTEMAS GENERALES
- RED VIARIA EXISTENTE
- RED VIARIA PROPUESTA



CATÁLOGO DE SUELO RESIDENCIAL PÚBLICO.RELACIÓN DE FINCAS.-DATOS DEL INMUEBLE

-REFERENCIA CATASTRAL: 5122811WJ0652S0001SF
 -SITUACIÓN: CR/DE LAS MESAS Nº 7D
 -LINDEROS: Nordeste: finca Av. Constitución nº7 (Del Olmo Exojo, Gregorio) y finca c/ Los Pinos nº 1 (Del Olmo Exojo, Gregorio) Sur: cr./ de Las Mesas
 Oeste: finca cr/ de las Mesas nº 7 (Ayuntamiento de Pedro Muñoz)
 -SUPERFICIE: 200 m2
 -TITULAR: Ayuntamiento de Pedro Muñoz
 NIF/CIF: P1306100G
 Plaza de España (Pedro Muñoz)
 -CLASIFICACIÓN DEL SUELO: Urbano consolidado/Urbano no consolidado: UA-14
 -USO GLOBAL MAYORITARIO: Residencial Con Industria Tolerada/Residencial Extensivo
 -USOS COMPATIBLES: Dotacional o terciario, áreas libres, industria 1ª y 2ª categoría
 -EDIFICABILIDAD/APROVECHAMIENTO URBANÍSTICO: En UA-14: la resultante del P.A.U.; En suelo urbano consolidado: La resultante de condiciones ZOU-Residencial con Industria Tolerada
 -SERVICIOS URBANOS: Urbanización completa/ Parte sin desarrollar
 -VALOR SUELO: 562,55 Euros
 -VALOR CONSTRUCCIÓN: 0,00 Euros
 -VALOR CATASTRAL: 562,55 Euros
 -AÑO VALOR: 2005