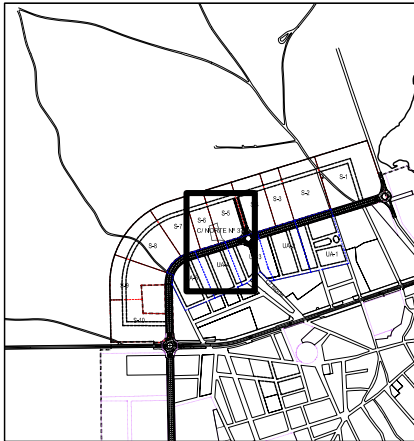


**CATÁLOGO DE SUELO RESIDENCIAL PÚBLICO.- BIENES INMUEBLES EN SUELO URBANIZABLE**

FICHA DE SUELO RESIDENCIAL PÚBLICO

C/ NORTE N° 37

PEDRO MUÑOZ

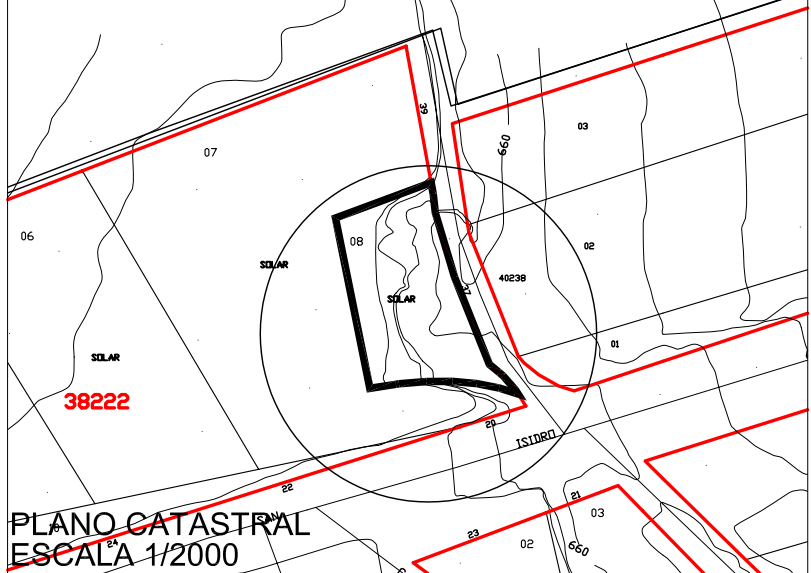
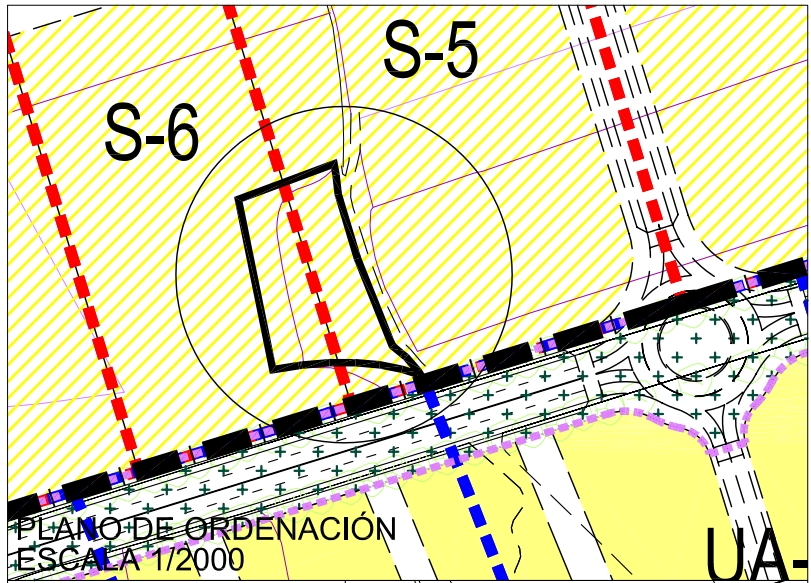


LEYENDA PLANO DE ORDENACIÓN USOS

- RESIDENCIAL INTENSIVO
- RESIDENCIAL EXTENSIVO
- RESIDENCIAL CON INDUSTRIA TOLERADA
- SERVICIOS DE INTERES PÚBLICO Y SOCIAL
- INDUSTRIAL
- ZONAS VERDES (ÁREAS LIBRES)
- ZONAS DEPORTIVAS

LÍMITES, VIARIOS Y S.G

- LÍMITE DE SECTORES EN SUELO URBANIZABLE
- LÍMITE DE SISTEMA GENERAL PROPUESTO
- LÍMITE DE SUELO URBANO
- LÍMITE DE UNIDAD DE ACTUACIÓN EN SUELO URBANO
- ÁMBITO DE PROTECCIÓN ARQUEOLÓGICA A-III-LAGUNA DEL PUEBLO
- SISTEMAS GENERALES
- RED VIARIA EXISTENTE
- RED VIARIA PROPUESTA



CATÁLOGO DE SUELO RESIDENCIAL PÚBLICO.RELACIÓN DE FINCAS.-DATOS DEL INMUEBLE

-REFERENCIA CATASTRAL:	3822208WJ0632S0001ZY
-SITUACIÓN:	C/ NORTE N° 37
-LINDEROS:	Norte: finca c/ Norte n° 39 (Montoya Delgado, Azucena) Sur: finca c/ Norte n° 39 (Montoya Delgado, Azucena) Este: c/ Norte Oeste: finca c/ Norte n° 39 (Montoya Delgado, Azucena)
-SUPERFICIE:	1.170 m2
-TITULAR:	Ayuntamiento de Pedro Muñoz NIF/CIF: P1306100G Plaza de España (Pedro Muñoz)
-CLASIFICACIÓN DEL SUELO:	Suelo Urbanizable- Sectores S-5 y S-6
-USO GLOBAL MAYORITARIO	Residencial Extensivo
-USOS COMPATIBLES:	Dotacional o terciario, áreas libres, industria 1ª categoría
-EDIFICABILIDAD/APROVECHAMIENTO URBANÍSTICO:	La resultante del P.A.U.
-SERVICIOS URBANOS:	Sin Urbanizar
-VALOR SUELO:	16.456,05 Euros
-VALOR CONSTRUCCIÓN:	0,00 Euros
-VALOR CATASTRAL:	16.456,05 Euros
-AÑO VALOR:	2005