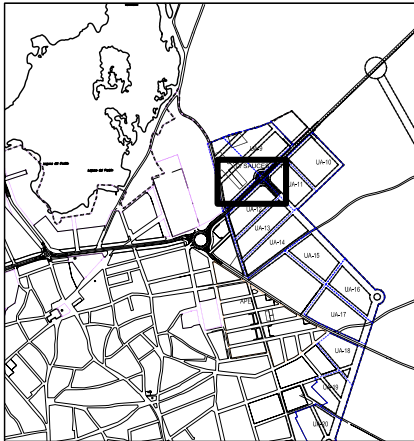


CATÁLOGO DE SUELO RESIDENCIAL PÚBLICO.-BIENES INMUEBLES URBANOS

FICHA DE SUELO RESIDENCIAL PÚBLICO

C/ SAUCES Nº 1

PEDRO MUÑOZ

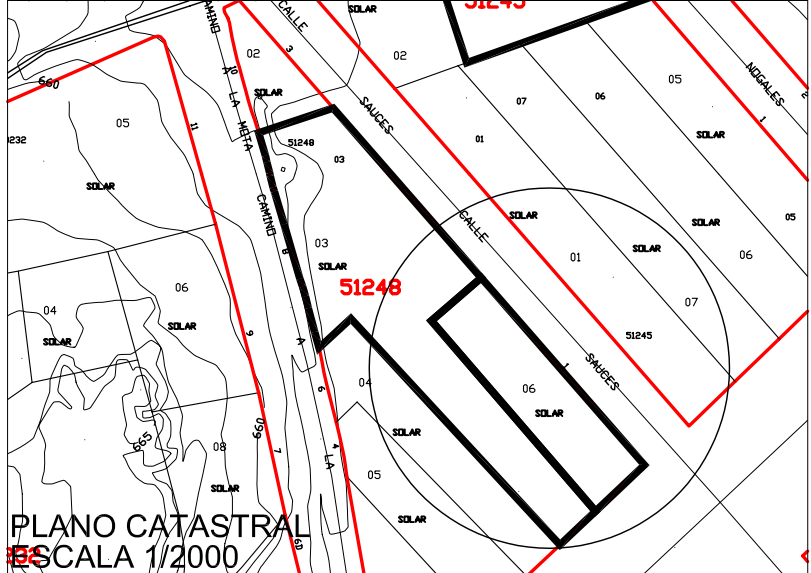
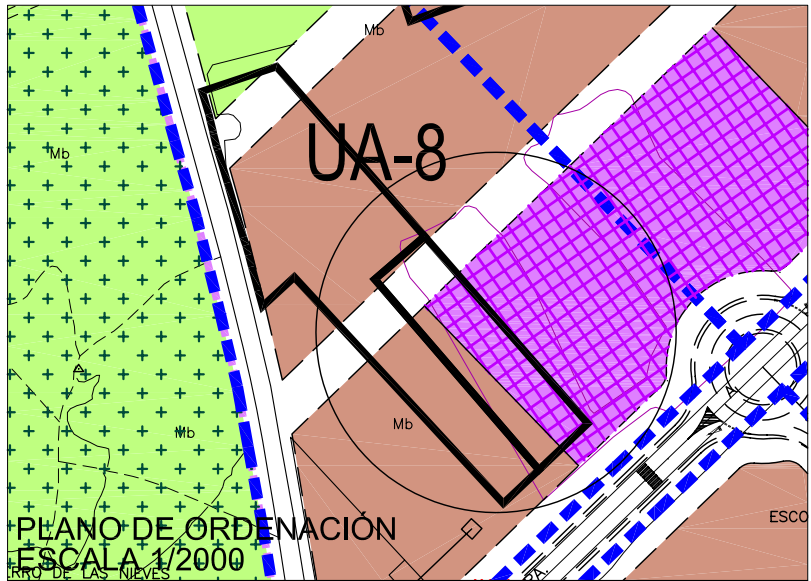


LEYENDA PLANO DE ORDENACIÓN USOS

- RESIDENCIAL INTENSIVO
- RESIDENCIAL EXTENSIVO
- RESIDENCIAL CON INDUSTRIA TOLERADA
- SERVICIOS DE INTERES PÚBLICO Y SOCIAL
- INDUSTRIAL
- ZONAS VERDES (ÁREAS LIBRES)
- ZONAS DEPORTIVAS

LÍMITES, VIARIOS Y S.G

- LÍMITE DE SECTORES EN SUELO URBANIZABLE
- LÍMITE DE SISTEMA GENERAL PROPUESTO
- LÍMITE DE SUELO URBANO
- LÍMITE DE UNIDAD DE ACTUACIÓN EN SUELO URBANO
- ÁMBITO DE PROTECCIÓN ARQUEOLÓGICA A-III-LAGUNA DEL PUEBLO
- + SISTEMAS GENERALES
- RED VIARIA EXISTENTE
- RED VIARIA PROPUESTA



CATÁLOGO DE SUELO RESIDENCIAL PÚBLICO.RELACIÓN DE FINCAS.-DATOS DEL INMUEBLE

-REFERENCIA CATASTRAL:	5124806WJ0652S0001RF
-SITUACIÓN:	C/ SAUCES Nº 1
-LINDEROS:	Norte: finca Cm. de la Mota nº 8 (Ayuntamiento de Pedro Muñoz) Sur: Carretera a Mota del Cuervo Este: c/ Saucés Oeste: finca Cm. de la Mota nº 8 (Ayuntamiento de Pedro Muñoz)
-SUPERFICIE:	1.200 m2
-TITULAR:	Ayuntamiento de Pedro Muñoz NIF/CIF: P1306100G Plaza de España (Pedro Muñoz)
-CLASIFICACIÓN DEL SUELO:	Urbano no consolidado: UA-8
-USO GLOBAL MAYORITARIO	Residencial Con Industria Tolerada
-USOS COMPATIBLES:	Dotacional o terciario, áreas libres, industria 1ª y 2ª categoría
-EDIFICABILIDAD/APROVECHAMIENTO URBANÍSTICO:	La resultante del P.A.U.
-SERVICIOS URBANOS:	Urbanización sin desarrollar
-VALOR SUELO:	2.250,19 Euros
-VALOR CONSTRUCCIÓN:	0,00 Euros
-VALOR CATASTRAL:	2.250,19 Euros
-AÑO VALOR:	2005