

NUDO TIPO 1

ÁMBITO DE PROTECCIÓN ARQUEOLÓGICA A-III-LAGUNA I

UA-16

UA-17

UA-18

UA-19

UA-10

UA-11

UA-15

UA-14

UA-13

UA-12

UA-9

UA-8

UA-16

UA-17

UA-18

UA-19

UA-10

UA-11

UA-15

UA-14

UA-13

UA-12

UA-9

UA-8

UA-16

UA-17

UA-18

UA-19

UA-10

UA-11

UA-15

UA-14

UA-13

UA-12

UA-9

UA-8

UA-16

UA-17

UA-18

UA-19

UA-10

UA-11

UA-15

UA-14

UA-13

UA-12

UA-9

UA-8

UA-16

UA-17

UA-18

UA-19

UA-10

UA-11

UA-15

UA-14

UA-13

UA-12

UA-9

UA-8

UA-16

UA-17

UA-18

UA-19

UA-10

UA-11

UA-15

UA-14

UA-13

UA-12

UA-9

UA-8

UA-16

UA-17

UA-18

UA-19

UA-10

UA-11

UA-15

UA-14

UA-13

UA-12

UA-9

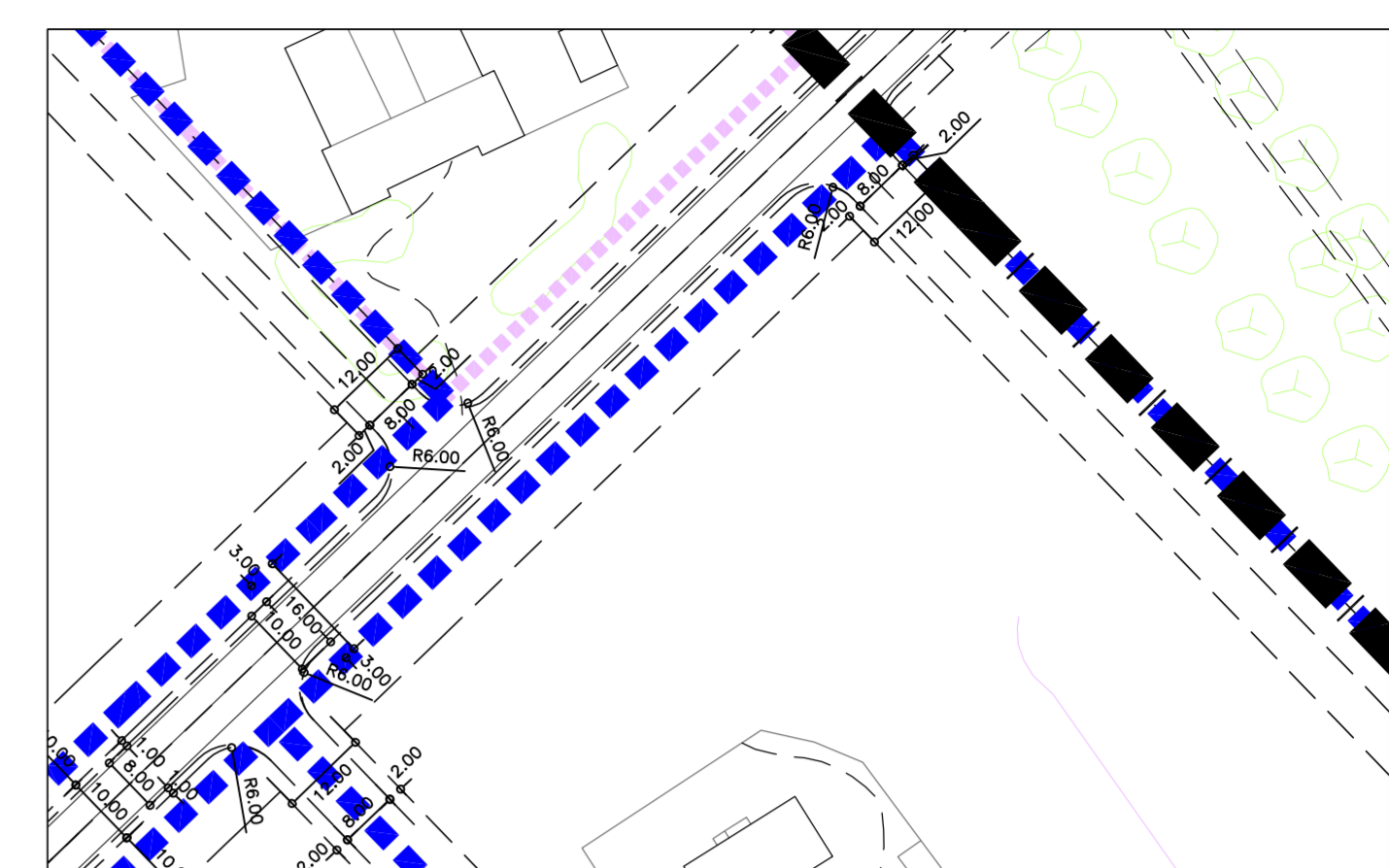
UA-8

UA-16

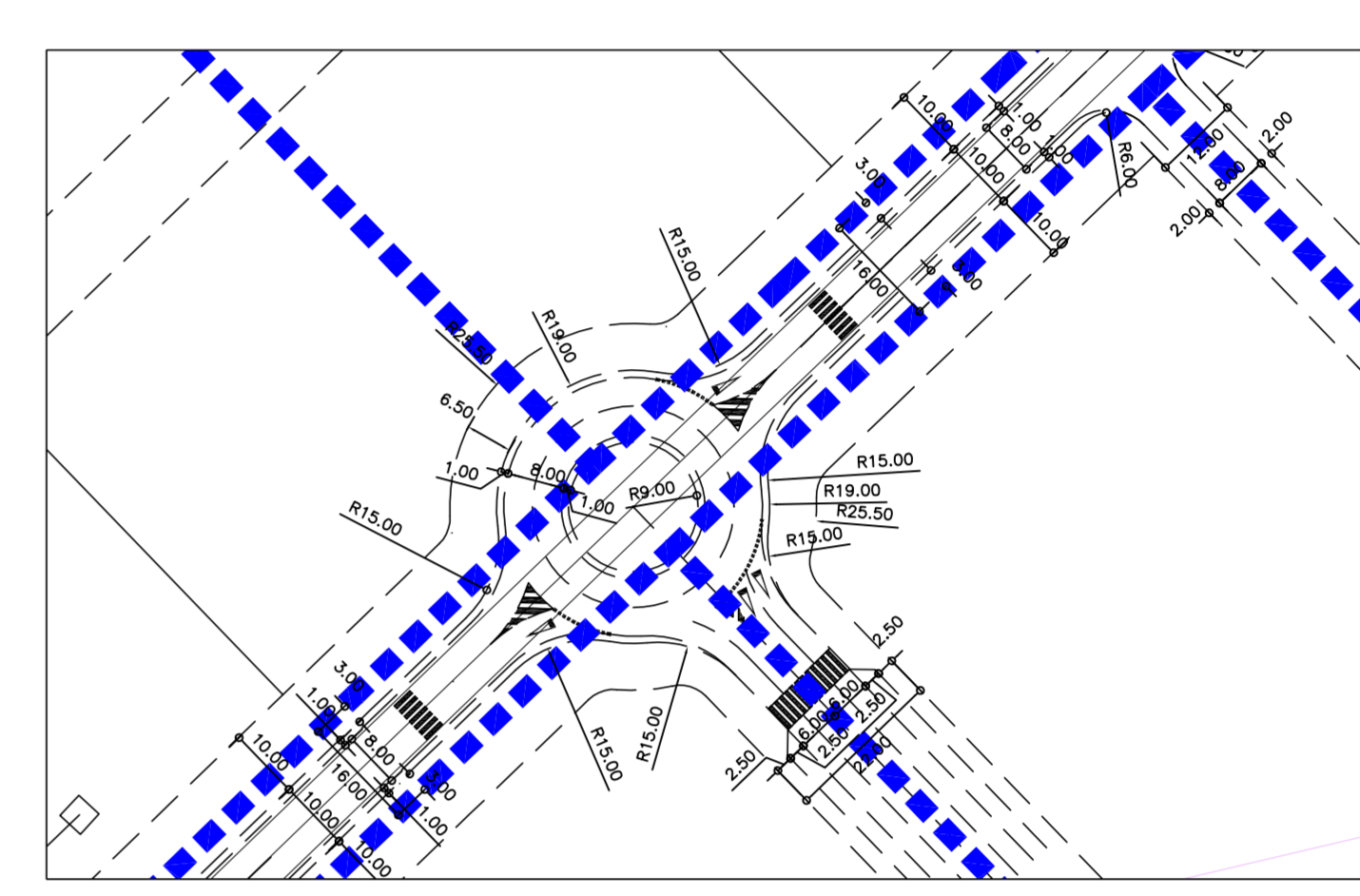
UA-17

UA-18

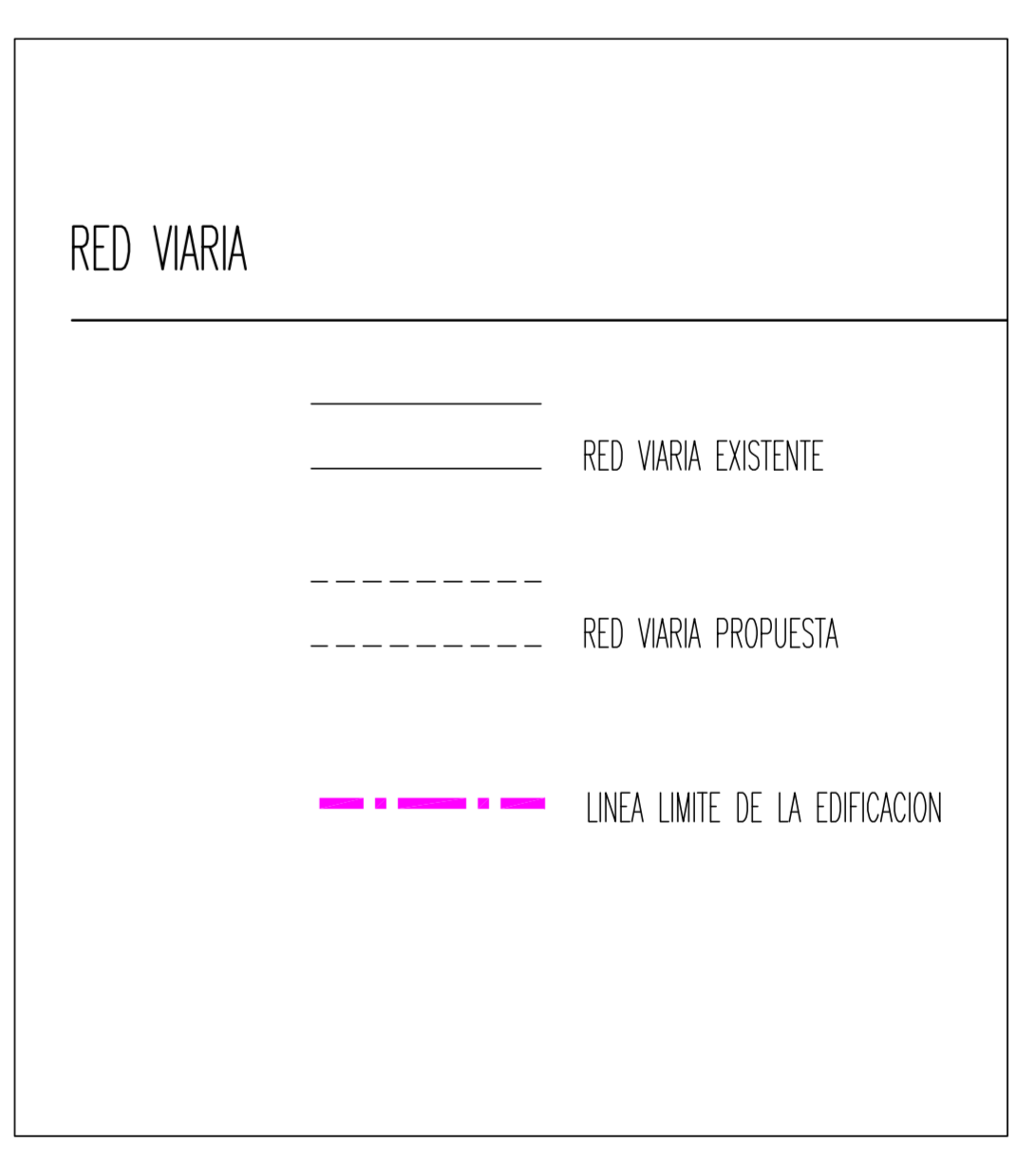
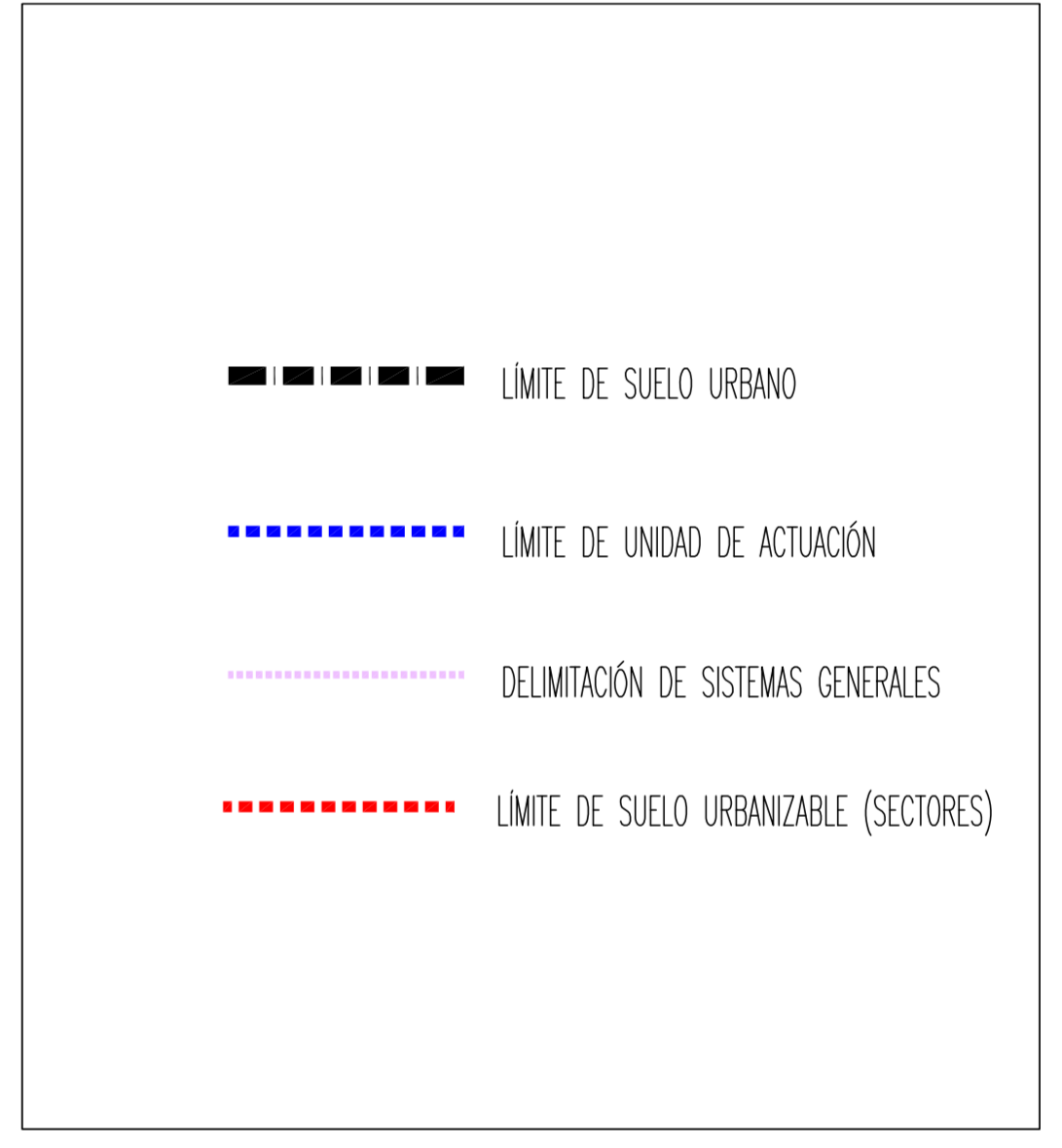
UA-19




NUDO TIPO 1 PROPUESTO PARA DESARROLLO DE UNIDADES DE ACTUACIÓN E: 1/1000



NUDO TIPO 2 PROPUESTO PARA DESARROLLO DE UNIDADES DE ACTUACIÓN E: 1/1000



ESQUEMA DE ZONAS DE PROTECCIÓN EN LAS CARRETERAS ESTATALES (Según Ley 25/1988 de Carreteras y R.D. 1812/94)



LOS USOS PERMITIDOS EN CADA ZONA SON LOS PERMITIDOS EN LA LEY 25/1988 DE CARRETERAS Y EL REGLAMENTO GENERAL DE CARRETERAS APROBADO EN R.D. 1812/94 Y COMO SE DEFINE EN EL TEXTO DE LA MEMORIA.
 * EN LOS TRAMOS URBANOS Y TRAVESAS LA LÍNEA LÍMITE DE EDIFICACIÓN ES LA DEFINIDA EN EL PLANO

EXCMO. AYUNTAMIENTO DE PEDRO MUÑOZ			
PLAN DE ORDENACIÓN MUNICIPAL			
PEDRO MUÑOZ CIUDAD REAL			
TRAMOS URBANOS DE LA CARRETERA N-420	ESCALA:	1/2.000	
LÍNEA LÍMITE DE EDIFICACIÓN	DEFINICIÓN DE NUDOS Y AFILIACIONES	PLANO N°	1
ARQUITECTOS:	PROMOTOR:	AYUNTAMIENTO DE PEDRO MUÑOZ	FECHA:
AMAYA FERNÁNDEZ LAYA	AYUNTAMIENTO DE PEDRO MUÑOZ	OTORGADO:	MARZO 2007
ARQUITECTURA URBANISMO E INGENIERÍA SUELO S.L. Tlf: 91 543 60 00 - Fax: 91 543 60 00 - www.muniplan.com Pisos: 5 - 2º B. 28112 Madrid.			