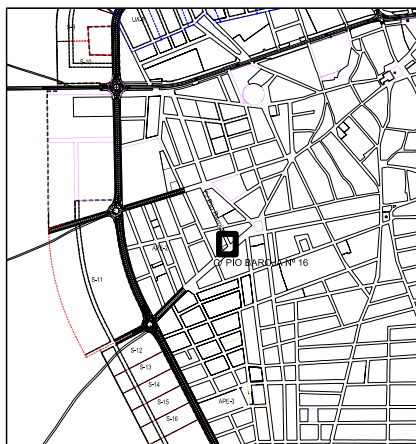


# CATÁLOGO DE SUELO RESIDENCIAL PÚBLICO.- BIENES INMUEBLES URBANOS

FICHA DE SUELO RESIDENCIAL PÚBLICO

C/ PÍO BAROJA Nº 16

PEDRO MUÑOZ

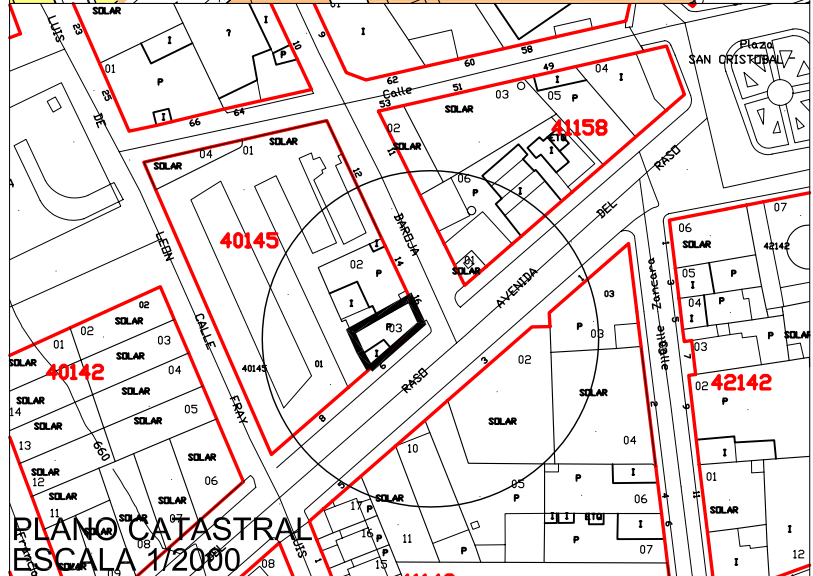
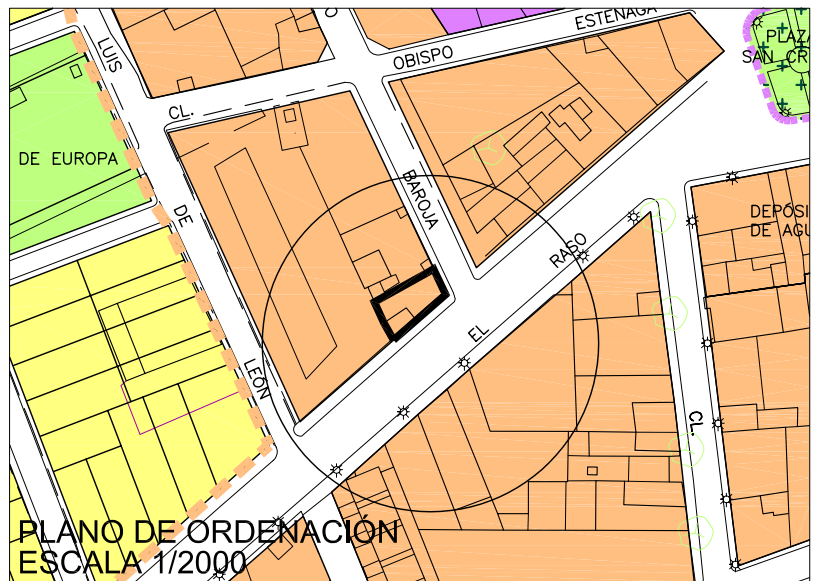


### LEYENDA PLANO DE ORDENACIÓN USOS

- RESIDENCIAL INTENSIVO
- RESIDENCIAL EXTENSIVO
- RESIDENCIAL CON INDUSTRIA TOLERADA
- SERVICIOS DE INTERES PÚBLICO Y SOCIAL
- INDUSTRIAL
- ZONAS VERDES (ÁREAS LIBRES)
- ZONAS DEPORTIVAS

### LÍMITES, VIARIOS Y S.G

- LÍMITE DE SECTORES EN SUELO URBANIZABLE
- LÍMITE DE SISTEMA GENERAL PROPUESTO
- LÍMITE DE SUELO URBANO
- LÍMITE DE UNIDAD DE ACTUACIÓN EN SUELO URBANO
- ÁMBITO DE PROTECCIÓN ARQUEOLÓGICA A-III-LAGUNA DEL PUEBLO
- + SISTEMAS GENERALES
- RED VIARIA EXISTENTE
- RED VIARIA PROPUESTA



## CATÁLOGO DE SUELO RESIDENCIAL PÚBLICO.RELACIÓN DE FINCAS.-DATOS DEL INMUEBLE

–REFERENCIA CATASTRAL:	4014503WJ0641S0001JH
–SITUACIÓN:	C/ PÍO BAROJA Nº 16
–LINDEROS:	Norte: finca c/ Pío Baroja nº 14 (Fernández Juárez, Ceferino) Sur: Avda. del Raso Este: c/ Pío Baroja Oeste: Finca c/ Obispo Estenaga nº 55 (Escayolas Castilla S.A.)
–SUPERFICIE:	171 m <sup>2</sup>
–TITULAR:	Ayuntamiento de Pedro Muñoz NIF/CIF: P1306100G Plaza de España (Pedro Muñoz)
–CLASIFICACIÓN DEL SUELO:	Urbano Consolidado
–USO GLOBAL MAYORITARIO	Residencial Intensivo
–USOS COMPATIBLES:	Dotacional o terciario, áreas libres, industria 1ª categoría
–EDIFICABILIDAD/APROVECHAMIENTO URBANÍSTICO:	La resultante de aplicar condiciones para la ZOU–Residencial Intensiva.
–SERVICIOS URBANOS:	Urbanización completa.
–VALOR SUELO:	5.021,28 Euros
–VALOR CONSTRUCCIÓN:	0,00 Euros
–VALOR CATASTRAL:	5.021,28 Euros
–AÑO VALOR:	2005